

# Marifooncommunicatie VTS

## Linker- en rechteroever Antwerpen



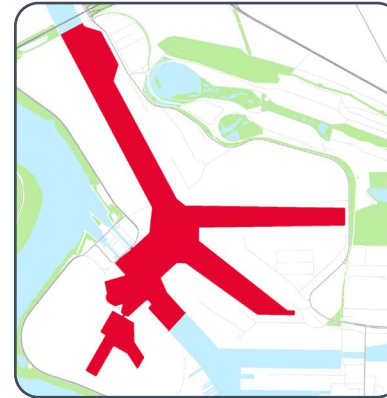
VTS-sector

### Polder

**VHF 2** VTS-gebied  
T +32 3 229 72 50

**VHF 79** Sluizen  
Zandvliet en Berendrecht  
T +32 3 229 71 41

**VHF 2** Lillobrug  
T +32 3 229 72 06



VTS-sector

### Donk

**VHF 22** VTS-gebied  
T +32 3 229 72 50

**VHF 71** Sluizen  
Boudewijn en Van Cauwelaert  
T +32 3 229 71 46

**VHF 2** Lillobrug  
T +32 3 229 72 06



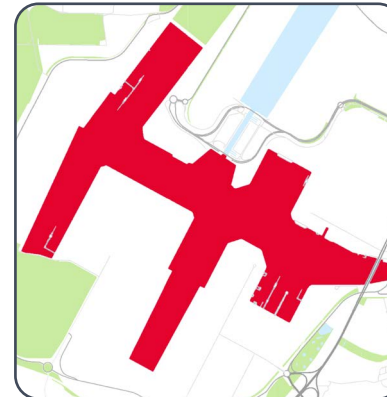
VTS-sector

### Weel

**VHF 62** Vanaf 15/04/2024  
VTS-gebied  
T +32 3 229 72 50

**VHF 62** Noordkasteelbrug, T +32 3 229 68 51  
Oosterweel- en Wilmarsdonkbrug,  
T +32 3 229 67 92

**VHF 10** Passageplanner  
T +32 3 229 72 31



### Waasland

**VHF 74** Vanaf 15/04/2024 worden  
de VTS-diensten in sector  
Waasland tot nader order  
opgeschort

**VHF 1** Sluizen  
Kieldrecht en Kallo  
T +32 3 229 74 70

**VTS** Geen VTS-gebied  
Schip-schipcommunicatie  
en afspraken op kanaal 74

# VTS-meldingsplicht voor binnenvaart

## Wanneer?

- Bij vertrek uit een **sluis**: vlak voor het losvallen in de sluis, voor het invaren van de VTS-sector
- Bij vertrek uit een **ligplaats**: vlak voor het verlaten van de ligplaats
- Bij het binnenvaren van een **VTS-sector**:
  - via Schelde-Rijnverbinding: melding VHF kanaal 2 bij passeren Noordlandbrug
  - via Albertkanaal: melding VHF kanaal 62 bij passage Straatsburgbrug
  - bij passeren ligplaatsen 240-415
  - bij passeren Lillobrug
- Bij een bijzonder **manoeuvre**
- Bij **gevaar** voor schade of hinder (HPV 2.2.1.)

## Inhoud melding

- Wat: Scheepsnaam, type en bijzonderheden
- Waar: Positie
- Waarheen: Bestemming

## VHF kanalen

- VTS-sector **Polder**: **VHF 2**
- VTS-sector **Donk**: **VHF 22**
- VTS-sector **Weel**: **VHF 62**

**Voertaal:** Nederlands of Engels

## Contact

**VHF  
18**

**Antwerp Coordination Center (ACC)**  
Havenplanning zeevaart  
T +32 3 229 71 23

**VHF  
63**

**Port Authority - Handhaving**  
T +32 3 229 67 33  
**Port planning - Ligplaatsbeheer**  
T +32 3 229 71 69

**VHF  
60**

**Meldpunt dokken**  
Administratieve reismeldingen  
binnenvaart  
T +32 3 229 71 22

**VHF  
10**

**Passageplanner Oosterweelwerken**  
T +32 3 229 72 31

## Extra info

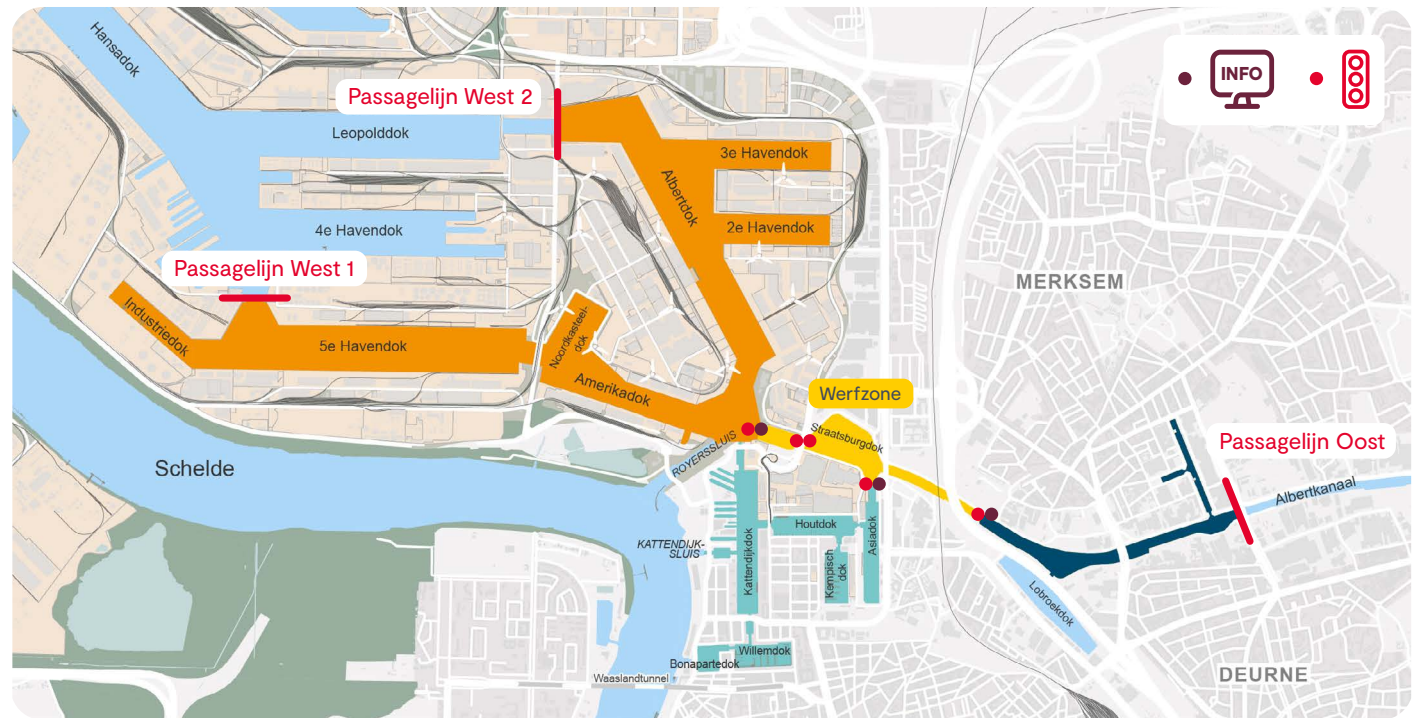


[VHF](#)  
[Communicatieprocedures](#)

# Passageplanning Oosterweelwerken

## Schippers melden zich aan voor passage

- **Wie?** Elk schip dat de Oosterweelwerken wil passeren moet een aanvraag doen.
- **Wat?** De schipper geeft het tijdstip (ETA) aan waarop het de werfzone wil passeren. Er mogen maximaal 2 opeenvolgende passages aangevraagd worden.
- **Waarom?** De passageplanner maakt een planning die zo goed mogelijk aansluit bij de wens van de schipper. De vaarweggebruiker kan de planning voor de volgende 3 uur raadplegen, en zo rekening houden met de drukte bij de passage.
- **Hoe?** Een passage aanvragen kan maximum 24u op voorhand en op 3 manieren:
  - Digitaal via Apics barge
  - Via VHF kanaal 10
  - Telefonisch: +32 3 229 72 31



## Beurtlijst

### Indeling in een passage

Bij drukte kan het voorvallen dat niet alle schepen in dezelfde passage mee kunnen en wordt er met een beurtlijst gewerkt. Een schip krijgt een plek op de beurtlijst op basis van het tijdstip waarop het voldeed aan de 2 onderstaande voorwaarden:

1. de passageaanvraag werd ingediend
2. het schip is gearriveerd in de aankomstzone (zie kaart):
  - oostelijke passage: passeren van passagelijn West 1 of 2 in de richting van de werfzone
  - westelijke passage: passeren van passagelijn Oost in de richting van de werfzone
  - Stadshaven

### Indeling in een konvooi

Een konvooi wordt ingedeeld volgens de 4 bestemmingsblokken:

- Albertkanaal
- Werfzone
- Stadshaven
- Amerikadok

Per bestemmingsblok krijgen schepen een volgorde toegewezen, met het oog op veiligheid en nautische efficiëntie.